
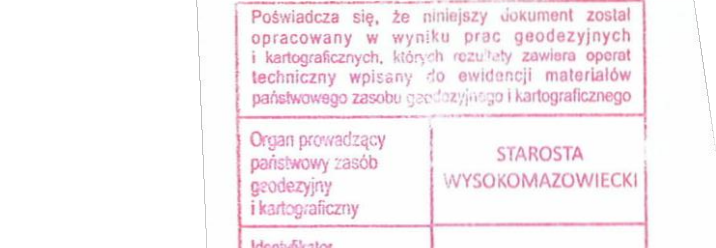


MAPA DO CELÓW PROJEKTOWYCH Ark 3	
Oznaczenie kancelaryjne złączonej pracy geodezyjnej	
Nr Rob. Wyk.: 15449 / 96 / 2019 Nr ewid. zgl.: GN.6642.822.2019	
O B I E K T WYSOKIE MAZOWIECKIE	
Jednostka ewidencyjna	201301_1 201310_2
nazwa	WYSOKIE MAZOWIECKIE WYSOKIE MAZOWIECKIE
Obręb ewidencyjny	0001 0029 0019
nazwa	WYSOKIE MAZOWIECKIE/OSP-LEPERTOWNIA MICHAŁKI
Powiat	wysokomazowiecki
Województwo	podlaskie
SKALA MAPY	1 : 500
Nazwa układu współrzędnych	prorstokątnych płaskich wysokościowych KRONSZTADT 60
Oznaczenie granic obszaru, który był przedmiotem aktualizacji	-----
Data opracowania mapy	8.189.08.12.14.12.4.17.12.14.17.2.1.17.12.34.22.12.1.14.22.31.12.14.02.12.02.21.22.03.11.12
	
W granicach opracowania znajdują się punkty osnowy I-III klasy: 1094, 1095, 1096, 1097, 1098, 1153, 1015. Słuzebności gruntowych nie badano.	

MAPA DO CELÓW PROJEKTOWYCH Ark 4	
Oznaczenie kancelaryjne złączonej pracy geodezyjnej	
Nr Rob. Wyk.: 15449 / 96 / 2019 Nr ewid. zgl.: GN.6642.822.2019	
O B I E K T WYSOKIE MAZOWIECKIE	
Jednostka ewidencyjna	201301_1 201310_2
nazwa	WYSOKIE MAZOWIECKIE WYSOKIE MAZOWIECKIE
Obręb ewidencyjny	0001 0029 0019
nazwa	WYSOKIE MAZOWIECKIE/OSP-LEPERTOWNIA MICHAŁKI
Powiat	wysokomazowiecki
Województwo	podlaskie
SKALA MAPY	1 : 500
Nazwa układu współrzędnych	prorstokątnych płaskich wysokościowych KRONSZTADT 60
Oznaczenie granic obszaru, który był przedmiotem aktualizacji	-----
Data opracowania mapy	8.189.08.12.14.12.4.17.12.14.17.2.1.17.12.34.22.12.1.14.22.31.12.14.02.12.02.21.22.03.11.12
	
W granicach opracowania znajdują się punkty osnowy I-III klasy: 1094, 1095, 1096, 1097, 1098, 1153, 1015. Słuzebności gruntowych nie badano.	

Podpisane się, że niniejszy dokument został opracowany w wyniku prac geodezyjnych i kartograficznych, których wynikiem zostały opisy techniczne wpisany do ewidencji materiałów planimetrycznych zasobu (niezależnego i kartograficznego)

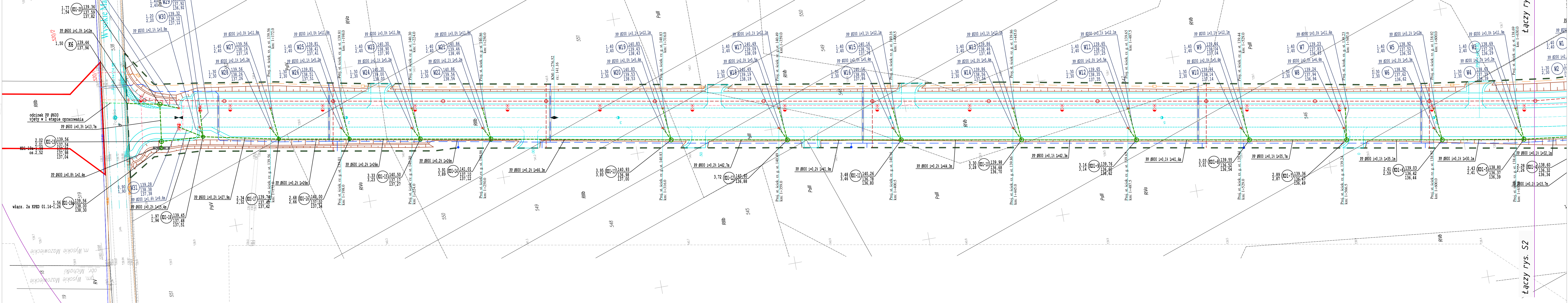
Organ prowadzący państwowy zasób geodezyjny i kartograficzny: STAROSTA WYSOKOMAZOWIECKI

Identyfikator ewidencyjny materiału zasobu: P.2013.2020.463

Data wpisania operatu technicznego do ewidencji materiałów zasobu: 2020-04-29

Imię i nazwisko osoby reprezentującej organ: mjr. Teresa Danusia Lepińska

Inspektor w Wydziale Geodezji, Kartografii, Katastru i Nieruchomości



- LEGENDA:**
PROJEKTOWANE:
- studnie z wpustami kanalizacji deszczowej i przykanalikiem
 - sieć kanalizacji deszczowej
 - wylot kanalizacji deszczowej z zespołem podczyszczającym wody opadowe
 - studnia osadnikowa z piaskownikiem wg KPED 01.14
 - obszar umocnień skarp przy wylocie
 - sieć kanalizacji sanitarnej pracująca w systemie grawitacyjnym
 - sieć kanalizacji sanitarnej w rurze osłonowej
 - sieć kanalizacji sanitarnej pracująca w systemie ciśnieniowym
 - pompownia ścieków sanitarnych
 - sieć wodociągowa
 - sieć wodociągowa w rurze osłonowej
 - hydrant
 - studnia z zaworem napowietrzająco-odpowietrzającym
 - zarys układu drogowego - wg branży drogowej
 - granica wydzielonego pasa drogowego

Drogowskaz

M. Gwizdowski, A. Sosnowski
ul. Elewatorska 13/22, 15-620 Białystok
tel. (085) 652 06 80, e-mail: drogowskaz-cc@o2.pl

Stadium: P.W.	Nazwa rysunku: Plan sytuacyjny sieci kanalizacji deszczowej	Rysunek nr: SI.
Skala: 1:500	Opis: Budowa kanalizacji deszczowej z przykanalikami w ramach budowy drogi od strony zachodniej miasta Wysokie Mazowieckie od km 1+14,95 do km 2+078,10.	Data: 05.2021

BRANŻA SANITARNA

Opracował: mgr inż. Tomasz Lukowski PDL/0141/POOS/13	Publikacja: mgr inż. Wojciech Golaszewski PDL/0140/POOS/10
--	--