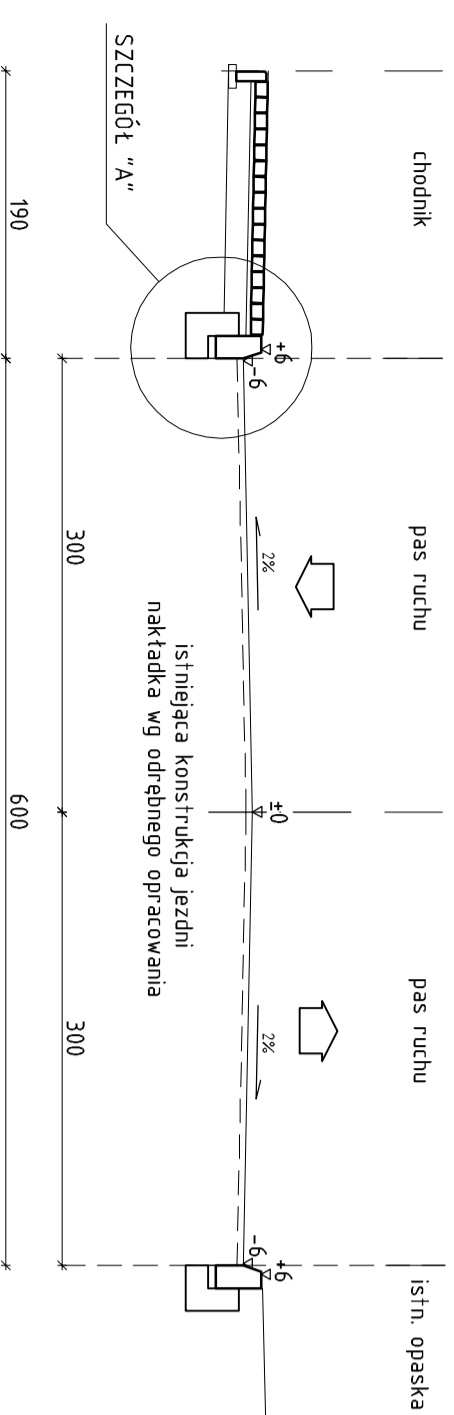
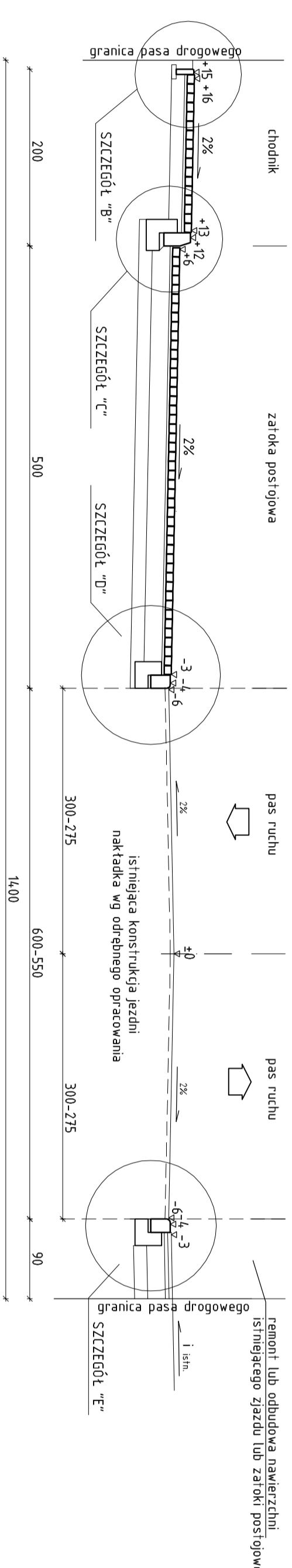


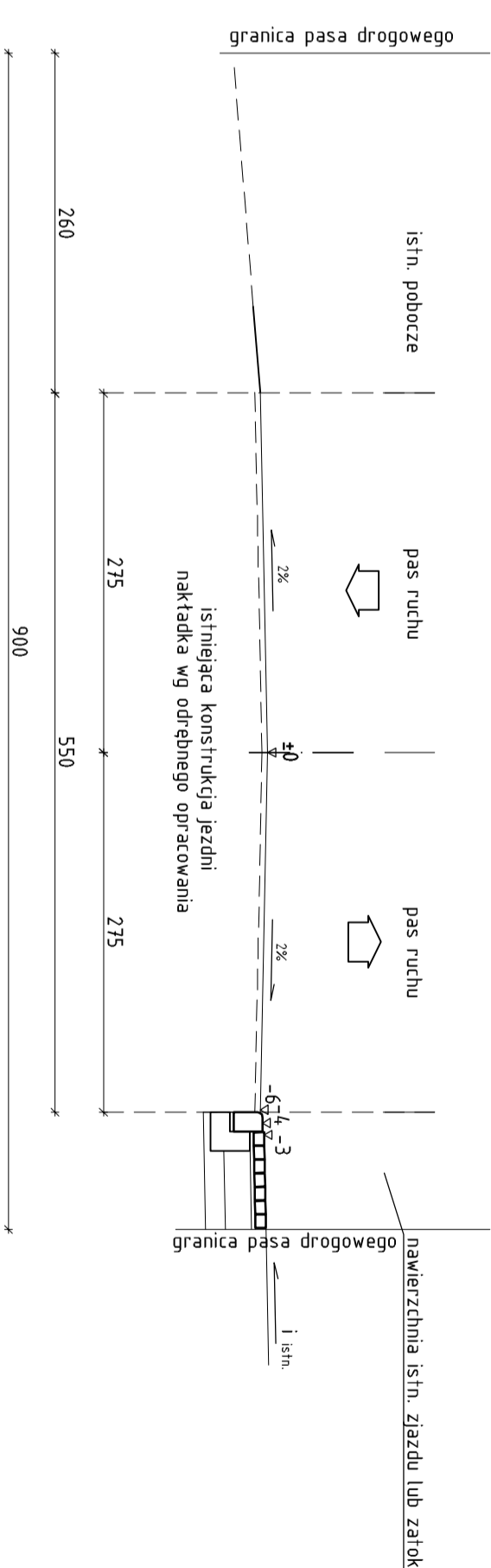
Początek Projektowanej Trasy



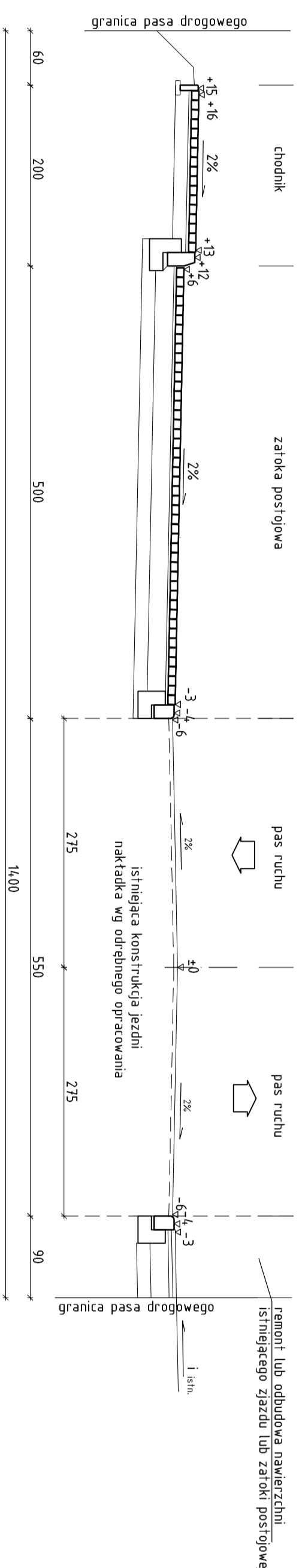
odcinek od 0+008,91 do 0+061,46



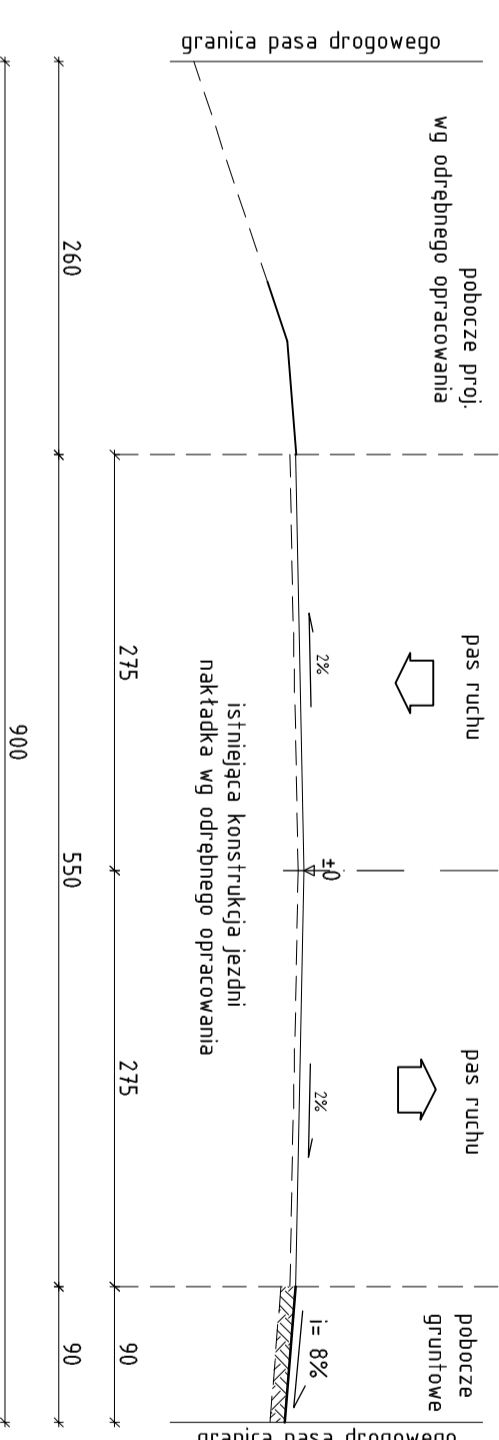
przekrój normalny
odcinek od km 0+110,00 do 0+140,0



odcinek od 0+061,46 do 0+110,00



przekrój normalny
odcinek od km 0+140,00 do KPT



PRZEKROJE NORMALNE
ul. Podlaska w Wysokim Mazowieckiem
skala 1:50

Przedsiębiorstwo Projektowania i Realizacji Inwestycji Komunalnych	
"INKOM" Sp. z o.o. w Białymstoku	
15-014, Białystok, ul. Sobieskiego 12, skr. Z47, tel./fax: (0-85) 675 35 93	
TEMAT:	Rozbudowa odcinka ul. Podlaskiej w Wysokim Mazowieckiem
OBIEKT:	ul. Podlaska - zatoki postojowe, chodnik, zjazdy
ADRES:	dz. nr 1287, 566/1, 567/1, 568/1 - obręb 0001 Wysokie Mazowieckie
INWESTOR:	Burmistrz Miasta Wysokie Mazowieckie
NAZWA RYSU:	Przekroje normalne
PROJEKTANT:	mgr inż. Alicja Chrzanoska
SPRAWDZAJĄCY:	inż. Maria M. Mikolajczyk
	PLU/0030/P/000/14
	Skala: 1:50
	Nr rys.: 03
	Data: 14 VI 2017